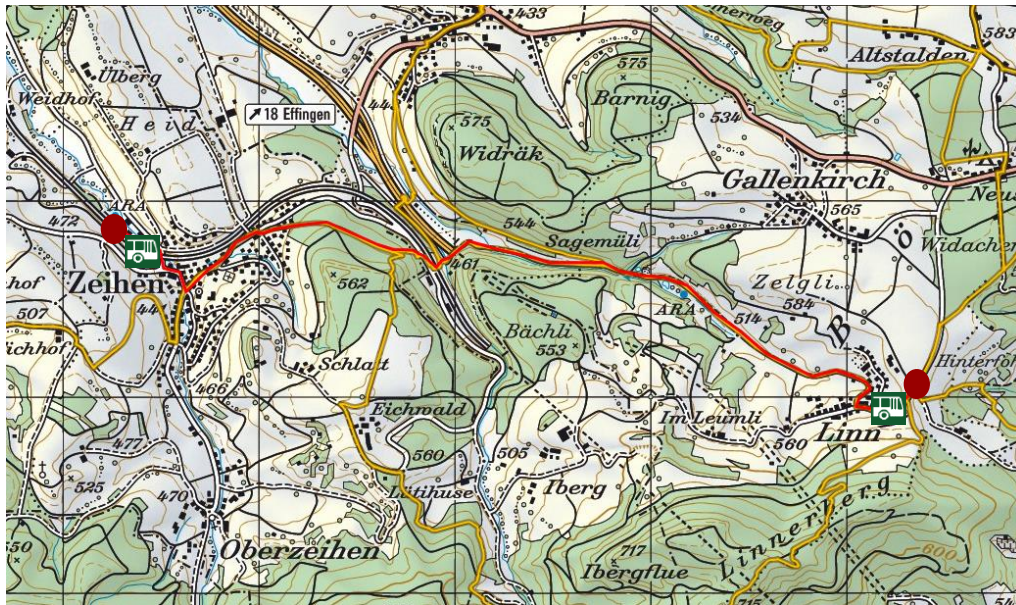


## Wanderung in den Vogelpark Ambigua – Natur- und Kulturweg Linn

### Programm:

Die schöne Wanderung führt von der bekannten Linner Linde weiter ins Sagenmülital, wo sich der höchste Wasserfall des Kantons Aargau befindet. Von dort geht es weiter nach Zeihen in den Vogelpark Ambigua. Dort besuchen Sie bunte Vögel aus aller Welt. Es erwartet Sie feines vom Grill, gefolgt von einer Führung durch den Park. Anschliessend darf gerne Kaffee und Kuchen genossen werden.



### Wanderroute:



### Legende

● Start- und Endpunkt     Bushaltestelle     Schöne Aussicht

### Infos zur Route

Strecke: 4.9 km  
 Dauer: ca. 1 1/2 Std.  
 Höhenprofil:  55.10 m.  201.9 m.  
 Start: Linn, Bözberg  
 Ankunft Vogelpark: Ca. 11:00 Uhr  
 Ende: Vogelpark Ambigua, Zeihen  
 Anreise: 09:05 Uhr ab Brugg Bahnhof Postauto 372 bis Linn, Bözberg, Ankunft: 09:27 Uhr  
 Rückreise: 16:07 ab Zeihen Dorf, Postauto 139 bis Brugg Bahnhof, Ankunft: 16:26 Uhr

### **Gruppenangebot für Gruppen ab vier Personen.**

**Kosten:** 44.- inkl. Eintritt in den Vogelpark, Führung und Mittagessen.

### Anmeldungen bei:

Vogelpark Ambigua  
 Chängelmatt 1  
 5079 Zeihen  
 062 876 16 16  
 info@vogelpark-ambigua.ch

## **Aktivitäten / Attraktionen auf der Wanderroute und in der näheren Umgebung**

### **Vogelpark Ambigua:**

Im Vogelpark Ambigua in Zeihen können Sie bunte Papageien, Sittiche sowie andere Exoten beobachten. Der Park wurde von Rolf Lanz gegründet und setzt sich sehr für die wunderschönen Vögel ein. Denn die Hälfte aller weltweit 300 Papageiarten sind bedroht und zum Teil sogar kurz vor dem Aussterben. Daher ist er auch Mitglied von dem Europäischen Erhaltungszuchtprogramm und beteiligt sich an weiteren Artenschutzprogrammen.

### **Linner Linde:**

Die mächtige, 800-jährige Linner Linde ist einer der ältesten Bäume der Schweiz. Sie liegt direkt am Dorfeingang von Linn und ist nicht nur ein Aussichtspunkt und ein beliebtes Fotosujet, sondern auch Ausgangspunkt diverser Wanderungen (z.B. Natur- und Kulturweg Linn) durch die malerischen Kulturlandschaften des Bözbergs. [www.jurapark-aargau.ch/highlights.html?offer=1996](http://www.jurapark-aargau.ch/highlights.html?offer=1996)

### **Natur- und Kulturweg Linn:**

Die Linde ist auch Start des Natur- und Kulturwegs. Ein schöner Rundweg ins wunderschöne Sagenmülital mit lichtem Föhrenwald, Wasserfall und Ausblick über die Juraketten. Auf dem Rundweg finden Sie zudem 14 lehrreiche Informationstafeln zur Natur- und Kulturlandschaft in diesem Gebiet. Dauer ca. eine Stunde an 4 Km. [www.jurapark-aargau.ch/themenwege.html?offer=939](http://www.jurapark-aargau.ch/themenwege.html?offer=939)

### **Sagenmülital:**

Das Sagenmülital liegt im Wald unterhalb des Dorfes Linn.

Den höchsten Wasserfall vom Kanton Aargau, nämlich den „Linner Wasserfall“, können Sie im dort bestaunen. Ganze 5,4 Meter hoch ist dieser. Insgesamt drei Bäche fliessen über den Wasserfall ehe sie sich danach vereinen. Namentlich sind dies: Der Gallenkircher Bach, das Bächli und der Linnerbach.